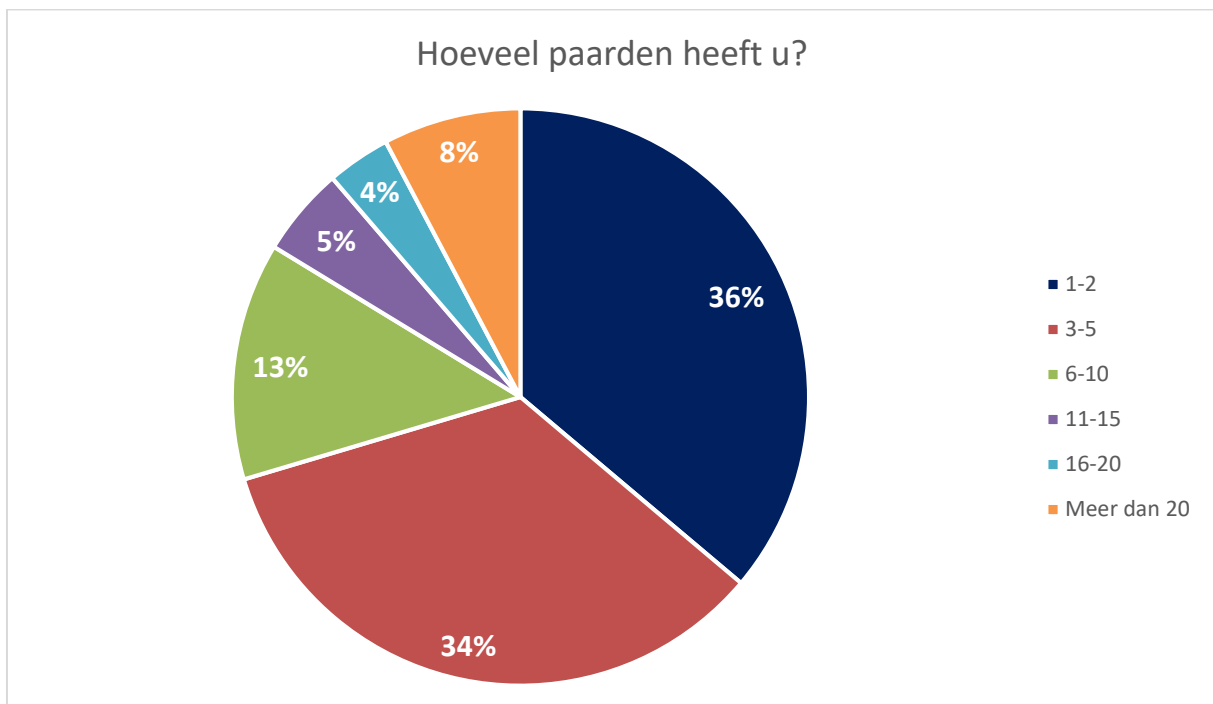
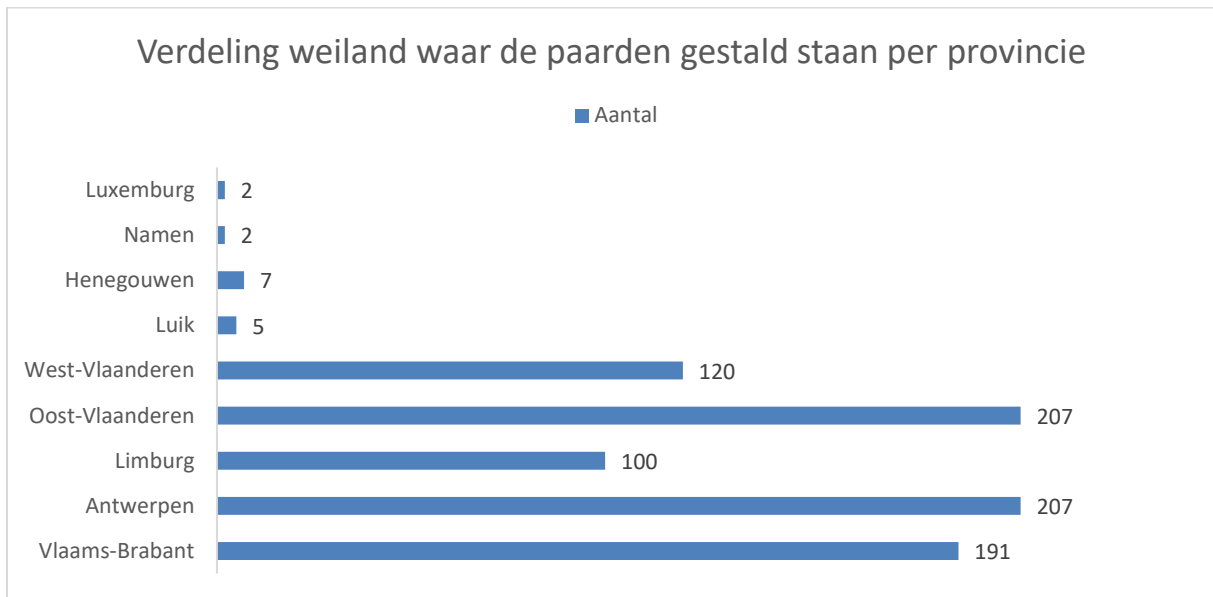


Onderzoek naar het oppervlaktegebruik in de paardensector

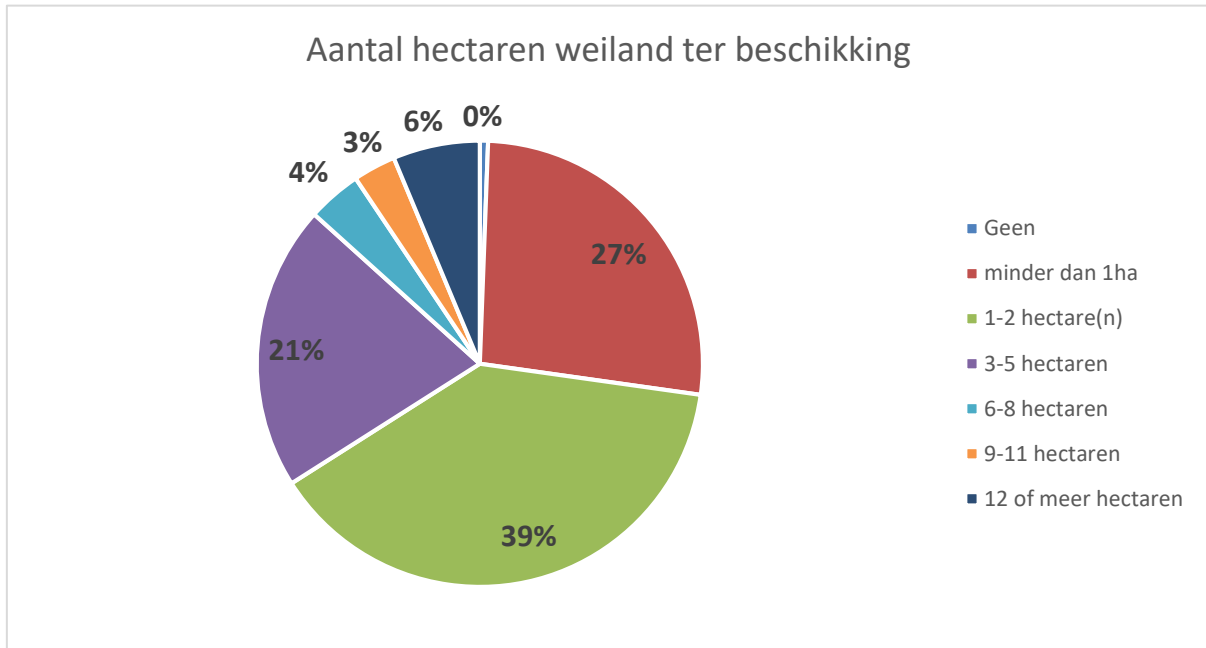
Totaal aantal respondenten: 829



Indien meer dan 20 paarden, graag het aantal?

Van de 8% respondenten die meer dan 20 paarden bezitten (n = 66), hebben 55 respondenten het effectief aantal paarden doorgegeven :

aantal paarden	aantal houders
22	4
23	2
24	1
25	4
27	1
28	2
30	3
32	3
33	2
34	1
35	2
38	1
40	9
43	1
45	3
48	1
50	2
52	1
60	2
70	2
80	1
100	3
120	1
180	1
220	1
250	1
Totaal houders	55

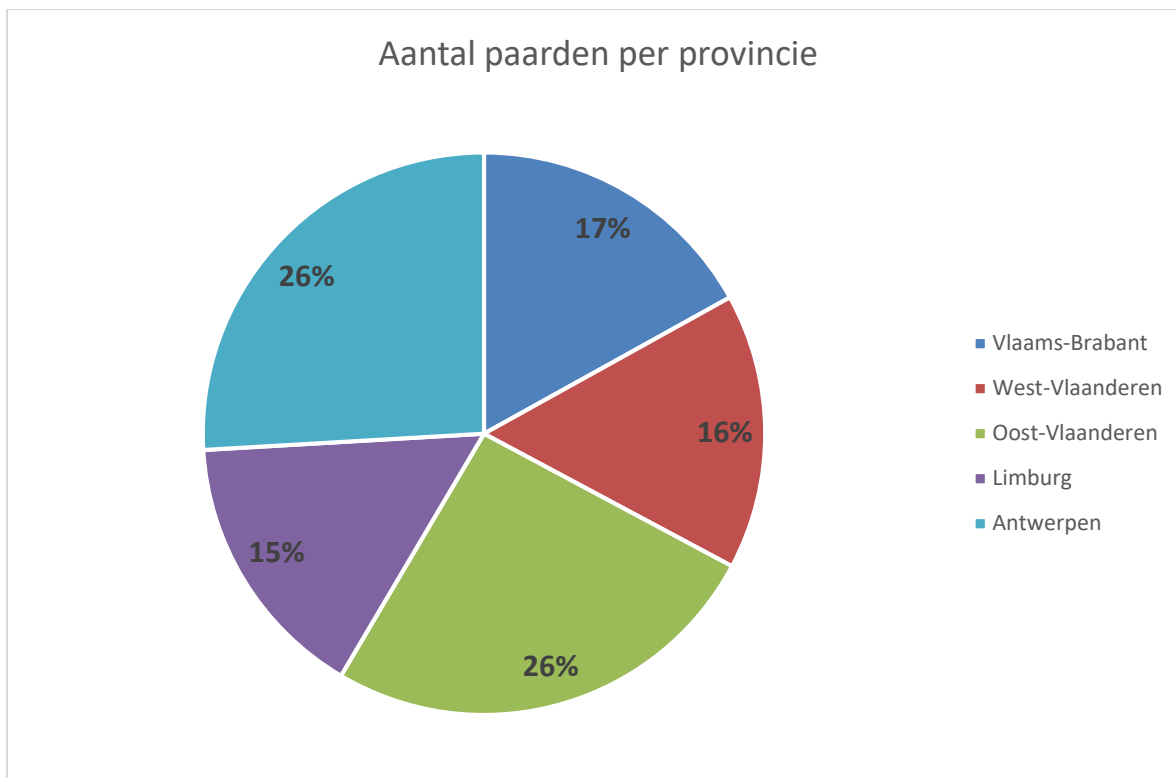
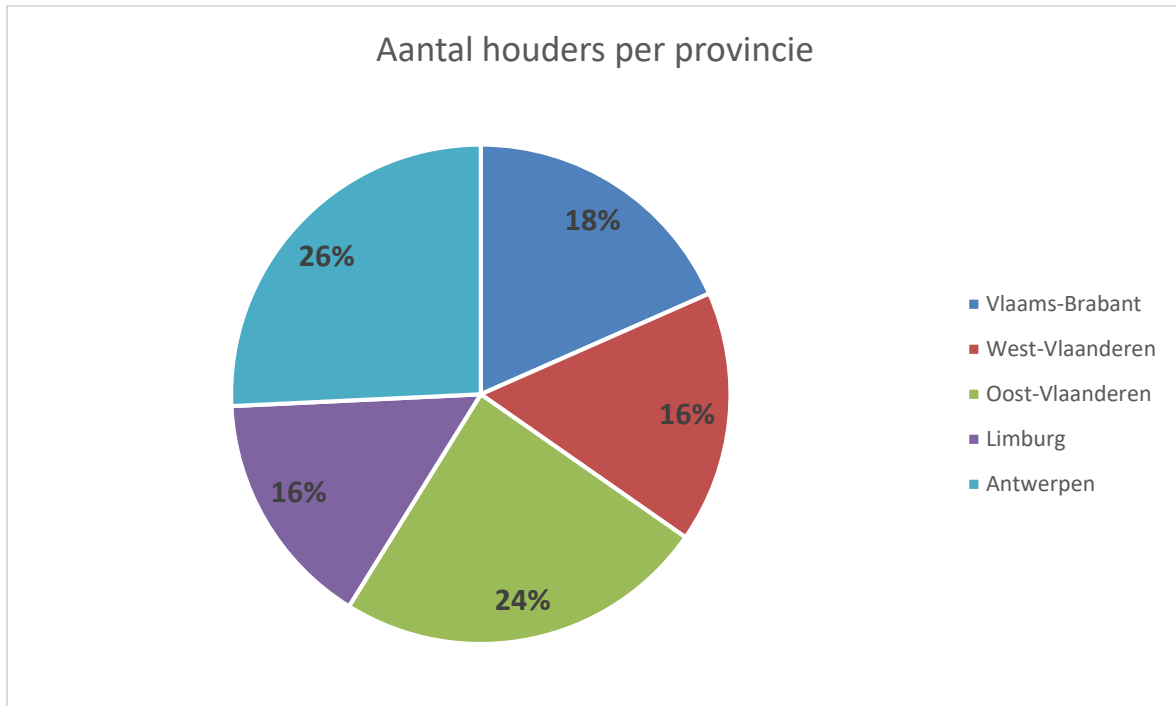


Indien meer dan 12 hectaren, graag het aantal hectare?

Van de 6% respondenten (n = 50) hebben 36 respondenten het effectieve aantal hectaren door gegeven:

aantal hectare	aantal houders
12	1
14	1
14,7	1
15	3
16	5
17	1
18	3
20	5
21	3
22	1
25	3
27	1
30	1
44	1
45	1
52	1
56	1
62	1
74	1
77	1
totaal houders	36

Globale cijfers in Vlaanderen (via Horse ID)



Bijkomende opmerkingen

- De enquête betreft de grondinname door paardenhouderijen. Dit is niet beperkt tot het agrarisch gebied, maar betreft ook de andere zones: natuurgebied, recreatiegebied, woonzone, ...
- De verdeling tussen het aantal paarden / hoeveelheid weiland komt overeen met de gegevens die beschikbaar zijn uit HorseID t.t.z. volgens de databank zijn er meer paarden en houders in Oost-Vlaanderen en Antwerpen dan in de rest van Vlaanderen. Dit wordt bevestigd door de huidige enquête.
- Aantal gehouden paarden
 - 70 % van de respondenten heeft maximaal 5 paarden.
 - 8% van de respondenten heeft er meer dan 20.
- Aantal hectare weiland ter beschikking
 - 66% van de respondenten heeft maximaal 2 hectaren
 - 6% van de respondenten heeft 12 of meer hectaren.